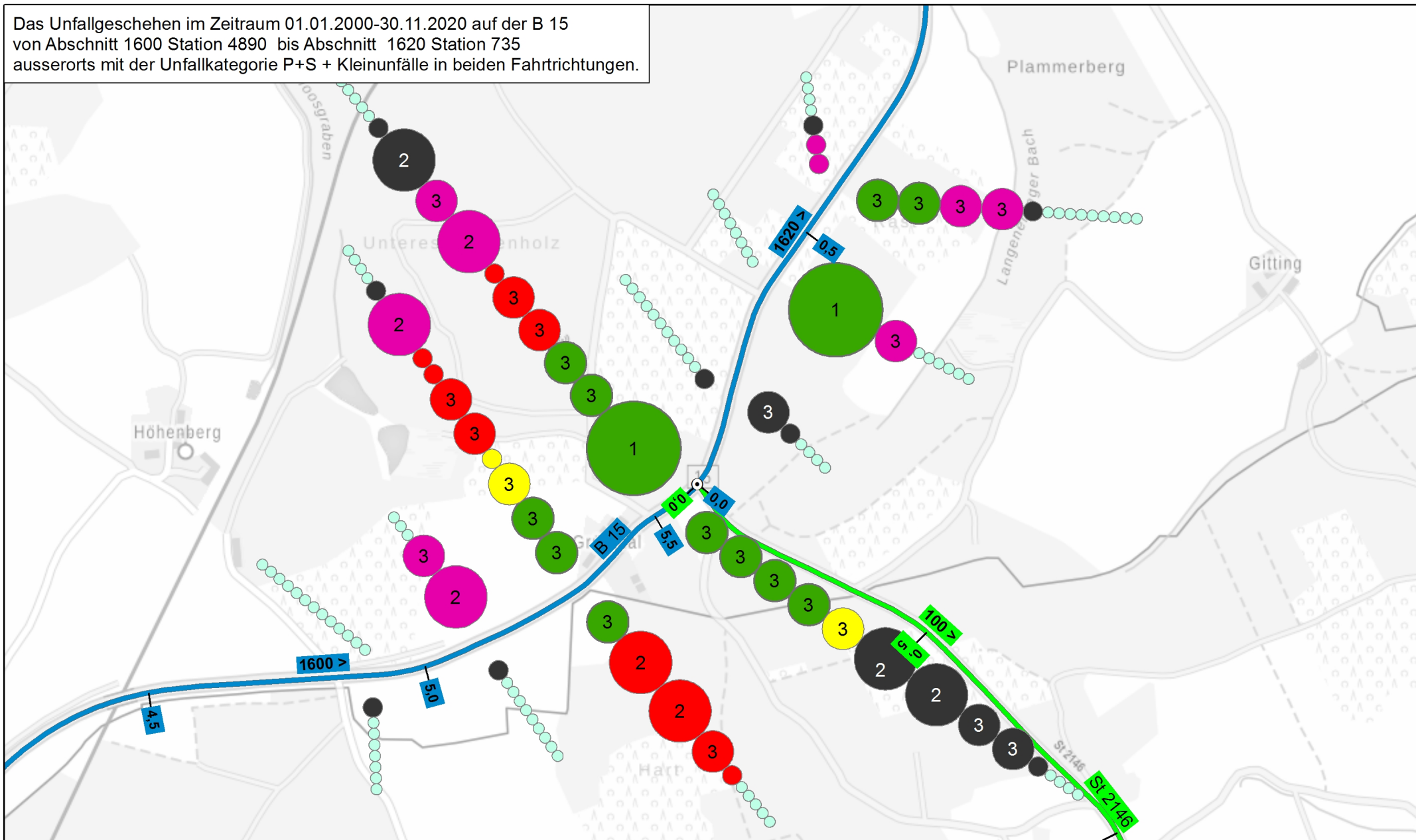


Das Unfallgeschehen im Zeitraum 01.01.2000-30.11.2020 auf der B 15
 von Abschnitt 1600 Station 4890 bis Abschnitt 1620 Station 735
 ausserorts mit der Unfallkategorie P+S + Kleinunfälle in beiden Fahrtrichtungen.



Datenquellen

**Bayerisches
 Straßeninformationssystem**
 BAYSIS
 Intranet: <https://baysis.bybn.de>
 Internet: www.baysis.bayern.de

Geodaten:
 © Bayerisches Straßeninformationssystem (BAYSIS)
 © Datenquellen: Bayerische Vermessungsverwaltung,
 GeoBasis-DE / BKG 2018 (Daten verändert)

Ersteller: Manfred Rieger (br-rieger)
 Erstellungsdatum: 13.01.2021

Erstellt für Maßstab 1:9.028



Anschlussstellen

1

Straßenname

Netzknoten

⊙



Abschnittsnummern

Nullpunkte

▪

Beschriftung Stationierung > 1 : 10.000

Baulast

-  Gemeinde, Bundesstraße
-  Gemeinde, Staatsstraße











Skalenstriche Stationierung > 1 : 10.000

—

Unfallsuche

-  Kleinunfall (0)
-  Fahr Unfall (1)
-  Abbiege-Unfall (2)
-  Einbiegen / Kreuzen (3)
-  Überschreiten-Unfall (4)
-  Ruhender Verkehr (5)
-  Längsverkehr-Unfall (6)
-  Sonstiger Unfall (7)

Straßennetz

-  Bundesautobahn, Abschnitt
-  Bundesautobahn, Ast
-  Bundesstraße, Abschnitt
-  Bundesstraße, Ast
-  Staatsstraße, Abschnitt
-  Staatsstraße, Ast
-  Kreisstraße, Abschnitt
-  Kreisstraße, Ast
-  Gemeindestraße, Abschnitt
-  Gemeindestraße, Ast

Unfallschwere

- 1 mit mind. 1 getöteten Person
- 2 mit mind. 1 schwerverletzten Person
- 3 mit mind. 1 leichtverletzten Person